

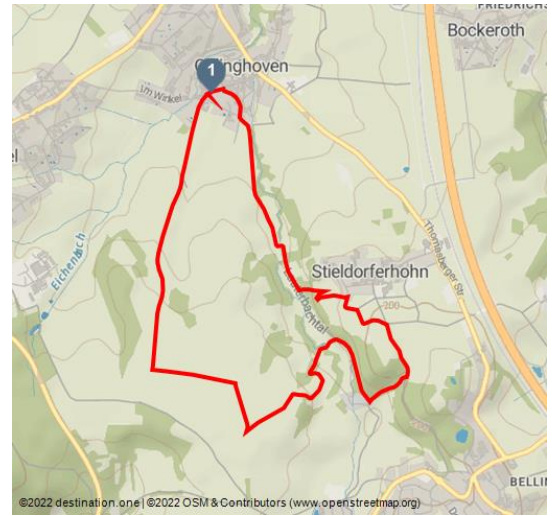


Genusstour LECKER-LÄNDCHEN

Themenweg





Lucas Degenhardt, Rhein-Sieg-Kreis





Tourdaten:



leicht
Schwierigkeit


6,5 km
Distanz


1 h 50 min
Dauer


148 m
Höhenmeter
(aufsteigend)


148 m
Höhenmeter
(absteigend)


211 m
Höchster Punkt


117 m
Niedrigster Punkt

Empfohlene Jahreszeiten:

JAN	FEB	MRZ	APR	MAI	JUN
JUL	AUG	SEP	OKT	NOV	DEZ

Die große Vielfalt regionaler Produkte stellt die Genusstour LECKER-LÄNDCHEN heraus. Auf diesem 6,5 km langen Wanderweg durch das idyllische Lauterbachtal, an Feldern, Weiden und Wiesen entlang, können Sie das Pleiser Ländchen - die Obst- und Gemüseammer im Naturpark Siebengebirge - kennenlernen und sich über die lange Tradition dieser einzigartigen Kulturlandschaft informieren.

Unterwegs entdecken Sie an sieben Stationen Hintergründe zur lokalen Landwirtschaft und zu den Produkten, die das Land hervorbringt. Sie erleben, wie der Mensch diese reizvolle Kulturlandschaft geprägt hat und erhalten Einblicke in alte Handwerkstraditionen, wie beispielweise die der Müller oder Bäcker. Beim Wandern kommen Sie garantiert auf den Geschmack, die leckeren regionalen Produkte, die Ihnen Hofläden oder Märkte im Naturpark Siebengebirge bieten,



Bewertungen:

★☆☆☆☆ technique

Adresse:

53639 Königswinter

Autor:

Tourismus Siebengebirge GmbH

Organisation:

Rhein-Sieg-Kreis

zu probieren. Verschiedene QR-Codes an den einzelnen Stationen bieten Ihnen Anreize, Adressen und weitere Informationen.

Viel Spaß beim Entdecken!



QR-Code scannen und diese Seite offline speichern, mit Freunden teilen und mehr.

<https://s.et4.de/Sq56c>

Startpunkt:

Parkplatz Zur Heide (Wanderung gegen den Uhrzeigersinn)

Parken:

Parkplatz Zur Heide (Zur Heide, 53639 Königswinter-Oelinghoven)

Öffentliche Verkehrsmittel:

Buslinien 512 und 537

Haltestelle: Königswinter-Oelinghoven

Alternativ: Haltestelle Stieldorferhohn (ab dort markierter Zuweg zur Wanderung)

Weitere Infos / Links:

Weitere Informationen zu regionalen Produzenten im Naturpark Siebengebirge finden Sie hier.

Quelle: outdooractive.com

ID: DEDF6BCBCBDF336A7D47E310B5E5C018

Zuletzt geändert am 19.07.2022, 13:31



©2022 destination.one | ©2022 OSM & Contributors (www.openstreetmap.org)